

# Statistiques DOM-COM

## Le rapport du groupe de travail du CNIS « statistiques DOM-COM » et la mise en œuvre de ses recommandations

- Préconisation 1 :
  - « *Demander aux services producteurs de mieux spécifier la couverture des DOM pour les sources décrites dans les programmes statistiques présentés au CNIS, en précisant s'il y a régionalisation possible des résultats au niveau des DOM.* »
  - ✓ Qui : CNIS.
  - ✓ Etat : couverture des DOM spécifiée, régionalisation sera spécifiée pour la prochaine vague d'enquêtes.

# Statistiques DOM-COM

## Le rapport du groupe de travail du CNIS « statistiques DOM-COM » et la mise en œuvre de ses recommandations

### •Préconisation 2 :

*« Mettre en ligne sur le site du CNIS les fiches par thème constituées par le groupe de travail ;*

*actualiser régulièrement ces fiches avec l'aide des producteurs. »*

- ✓ Qui : CNIS.
- ✓ Etat : les fiches sont en ligne et actualisées, certaines comportent encore la mention « TOM ».

# Statistiques DOM-COM

## Le rapport du groupe de travail du CNIS « statistiques DOM-COM » et la mise en œuvre de ses recommandations

### •Préconisation 3 :

*« Demander aux services producteurs d'expliquer l'absence de couverture des DOM dans les dossiers d'enquête soumis au comité du label, particulièrement quand les enquêtes sont soumises à une obligation européenne. »*

- ✓ Qui : CNIS - comité du label.
- ✓ Etat : certaines enquêtes font encore exception :
- ✓ EEDOM dérogatoire au règlement (CE) N°577/98
- ✓ SRCV, régie par un règlement européen (SILC) bénéficie d'une dérogation et ne couvre pas les DOM

# Statistiques DOM-COM

## Le rapport du groupe de travail du CNIS « statistiques DOM-COM » et la mise en œuvre de ses recommandations

### •Préconisation 4 :

*« Mettre en ligne sur le site du CNIS et actualiser régulièrement avec l'aide des instituts territoriaux le recensement des statistiques disponibles dans les COM. »*

- ✓ Qui : CNIS.
- ✓ Etat : non réalisé, faire un renvoi sur le site de l'Observatoire de l'outre-mer.

# Statistiques DOM-COM

## Le rapport du groupe de travail du CNIS « statistiques DOM-COM » et la mise en œuvre de ses recommandations

### •Préconisation 5 :

*« Élaborer et diffuser une « offre de base cohérente de l'Outre mer » à l'aide d'informations rassemblées par le biais de l'Insee et des instituts territoriaux pour les COM. Le SEOM, l'Insee et les services statistiques des ministères concernés examineront les modalités pratiques de réalisation de cet objectif et les moyens correspondants à mettre en place. La réussite de ce dispositif impliquera de la part des collectivités qu'elles s'associent à des investissements sur des thèmes actuellement peu développés mais pour lesquels l'intérêt commun est important et qu'elles privilégient le choix d'approches techniques homogènes sur des thèmes d'intérêt commun. »*

- ✓ Qui : DéGéOM(Département de la statistique et du système d'information outre-mer) + Insee
- ✓ Etat : Observatoire de l'Outre-mer en cours – Sites web ESL et Web-RP pour les DOM – sites web des COM (Isee, ISPF, STSEE, Insee Mayotte, Préfecture SPM, IEOM, Cerom, Insee SXM SBH)

# Statistiques DOM-COM

## Le rapport du groupe de travail du CNIS « statistiques DOM-COM » et la mise en œuvre de ses recommandations

### •Préconisation 6 :

*« Demander aux services producteurs d'agir pour que les DOM soient systématiquement présents dans les tableaux et les bases comparatives mis en ligne sur internet lorsqu'une statistique couvre à la fois la métropole et les DOM. »*

- ✓ Qui : Insee - SSM.
- ✓ Etat : Offre de base en cours de construction. Web-RP et ESL répondent pour les données Insee. (+ ex. du taux de chômage national qui inclut les DOM depuis 2007).

# Statistiques DOM-COM

## La cartographie des statistiques disponibles dans les Outre-mer

- Rappel des réserves émises sur ce genre d'exercice dans le rapport du CNIS :
  - « réductrice des disparités de champ et de concept pouvant exister entre des indicateurs produits selon des méthodes différentes et des données d'origine diverse. »
- Evolution des statistiques disponibles outre-mer :
  - 2007
  - 2010
- Légende

Informations statistiques disponibles	
Informations statistiques incomplètes	
Nouveauté depuis 2007	
	
Informations statistiques indisponibles	

**Etat des lieux statistique comparatif DOM-COM 2007**

Thèmes statistiques		DOM	Mayotte	Nouvelle-Calédonie	Polynésie française	Saint-Pierre-et-Miquelon	Wallis et Futuna
Recensement de la population	Structures démographiques						
	Population active et emploi						
	Logements						
	Ménages						
Dépenses des ménages							
Mouvements démographiques			Naissances, décès	Naissances, décès	Naissances, décès	Naissances, décès	
Estimations annuelles de population				Pas de données détaillées	Pas de données détaillées		
Projections démographiques							
Emploi salarié			Projet en cours				
Salaires							
Chômage			DEFM, projet en cours	DEFM	Recensement	DEFM	Recensement
Bénéficiaires des politiques d'emploi et de formation professionnelle							
Revenus		Projet en cours	Projet en cours	Projet en cours			Prestations sociales
Santé							
Enseignement, formation							
Comptes économiques			CEROM			CEROM	En cours CEROM
Balance des paiements							
Finances publiques	Etat					Projet en cours	
	Collectivités locales						
Indice des prix à la consommation							
Indicateurs monétaires	Masse monétaire						
	Encours des crédits						
	Encours des dépôts						
	Coût du crédit						
	Incidents bancaires						
	Interdits bancaires						
Démographie d'entreprises et d'établissements							Nombre de patentes
Statistiques comptables d'entreprises							
Agriculture							
Pêche							
Industrie							
Energie							
Construction							
Commerce							
Transport							
Tourisme							
Commerce extérieur							





# Statistiques DOM-COM

## La cartographie des statistiques disponibles dans les Outre-mer

- Les DOM bénéficient d'une couverture quasi exhaustive des thématiques citées. Certains projets en cours l'amélioreront encore (ex. des revenus avec l'enquête RFLM testée en 2007 à la Réunion).
- Mayotte a bénéficié d'un effort de rattrapage très significatif et tend à s'aligner sur les DOM (effet départementalisation mars 2011, « *rupéisation* » en 2014).
- Des statuts différents et des situations contrastées pour la statistique publique des Outre-mer :
  - des instituts spécifiques : Nouvelle-Calédonie, Polynésie française, Wallis et Futuna;
  - l'Insee : Saint-Martin, Saint-Barthélemy, Mayotte;
  - la Préfecture : Saint-Pierre-et-Miquelon.

# Statistiques DOM-COM

## Le traitement des DOM-COM dans les sources statistiques nationales :

- sur 332 sources identifiées, 116 concernent la France entière (métropole et DOM) et 25 le territoire français (métropole+DOM+COM);
- sur 201 enquêtes ayant fait l'objet d'un avis du CNIS, 68 couvrent la France entière et seulement 17 le territoire français.

# Statistiques DOM-COM

## Les échanges de données avec Eurostat

- Concernent uniquement les territoires faisant partie de l'Union européenne : les RUP françaises;
- SXM et SBH sont RUP mais n'ont pas encore de code NUTS et sont incluses dans l'ensemble « Guadeloupe » (FR9/FR91/FR910);
- Mayotte, en voie de *rupéisation* fait actuellement l'objet d'échanges informels de données statistiques avec Bruxelles.

# Statistiques DOM-COM

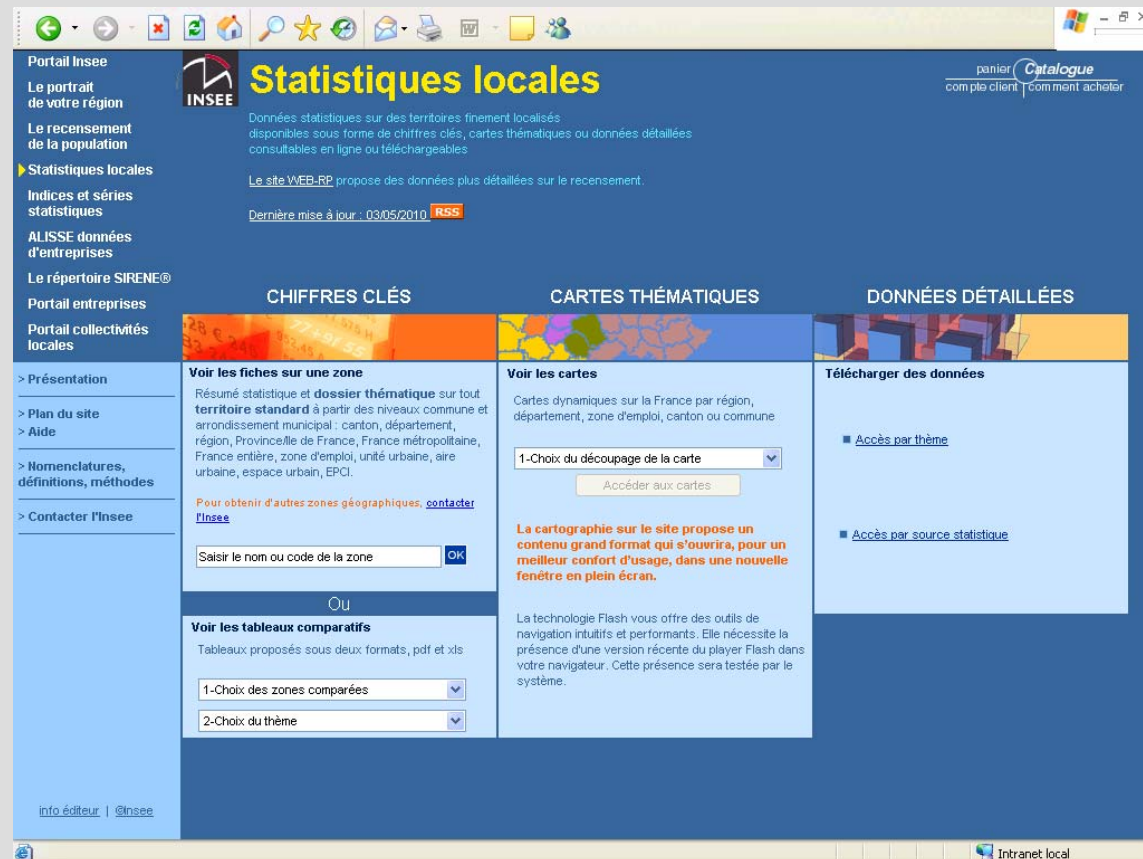
## Les échanges de données à Eurostat

- Les 4 DOM appartiennent au territoire statistique communautaire depuis 1997 (NUTS1/NUTS2/NUTS3) :
  - FR9/FR91/FR910 Guadeloupe;
  - FR9/FR92/FR920 Martinique;
  - FR9/FR93/FR930 Guyane française;
  - FR9/FR94/FR940 Réunion;
  - les communes de Saint-Martin et Saint-Barthélemy ne font plus partie du département de la Guadeloupe depuis la loi DSIOM du 21 février 2007 mais ne disposent pas encore d'un code NUTS. Les données envoyées vers Eurostat concernent donc GUA+SXM+SBH
  - le cas de l'enquête emploi dans les DOM, dérogatoire à la réglementation européenne (pas de données infra annuelles)
  - le cas de Mayotte avec la *départementalisation* en mars 2011 et de la *rupésiation* (notification Conseil européen 1er trimestre 2011 – Pop., PIB, Chômage 2007, 2008, 2009 attendus)

# Statistiques DOM-COM

## État de la diffusion des statistiques sur les DOM

- Site Web ESL:  
<http://www.statistiques-locales.insee.fr>
- Portail de l'offre de données localisées, jusqu'au niveau communal
- Quelques « trous » concernant les DOM (tourisme, PIB, revenus, chômage trimestriel)

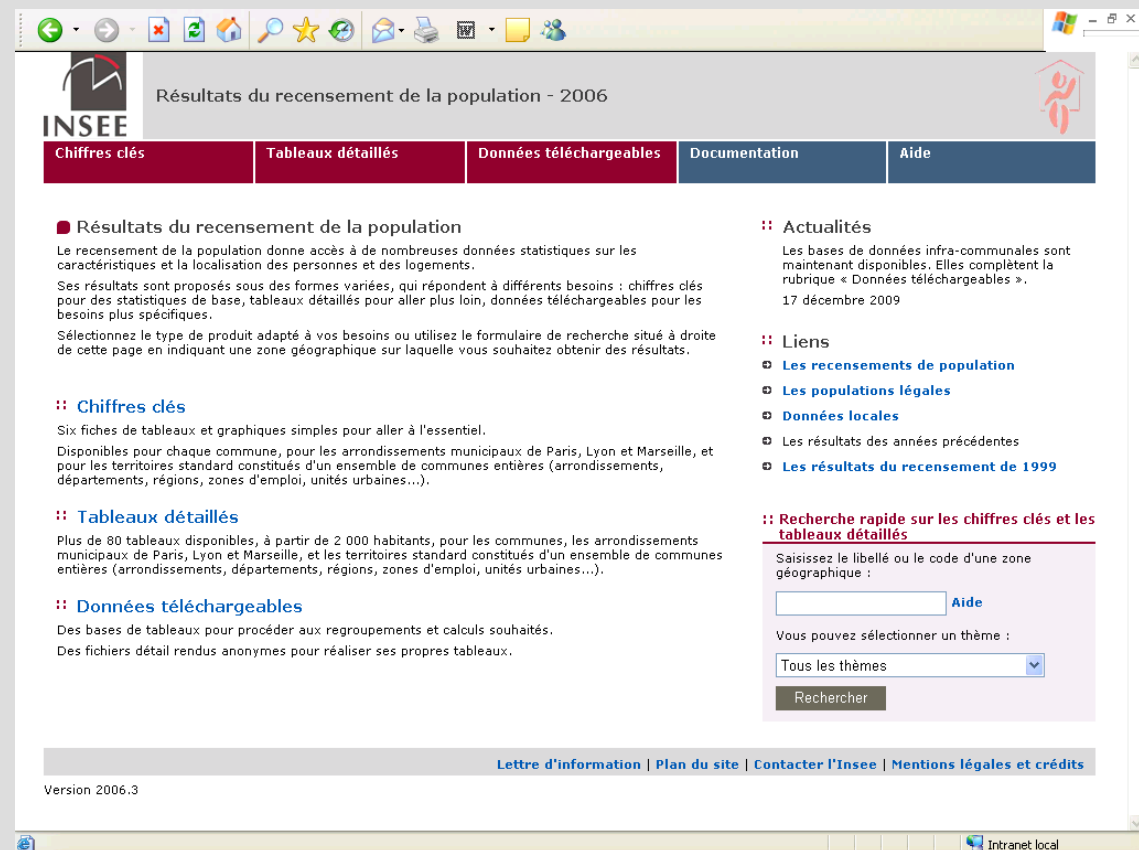


The screenshot shows the INSEE 'Statistiques locales' website. The header includes the INSEE logo and the title 'Statistiques locales'. Below the header, there are three main sections: 'CHIFFRES CLÉS', 'CARTES THÉMATIQUES', and 'DONNÉES DÉTAILLÉES'. The 'CHIFFRES CLÉS' section offers a 'Voir les fiches sur une zone' option, which provides a statistical summary and thematic dossier for a specific territory. The 'CARTES THÉMATIQUES' section allows users to view dynamic maps of France by region, department, or commune, with a dropdown menu for selecting the map's format. The 'DONNÉES DÉTAILLÉES' section provides options to download data, including 'Accès par thème' and 'Accès par source statistique'. The website also features a navigation menu on the left with links to 'Présentation', 'Plan du site', 'Aide', 'Nomenclatures, définitions, méthodes', and 'Contacter l'Insee'. The footer includes the text 'info éditeur | @Insee' and 'Intranet local'.

# Statistiques DOM-COM

## État de la diffusion des statistiques sur les DOM

- Site Web-RP :  
<http://www.recensement.insee.fr>
- Portail du recensement, avec données jusqu'au niveau communal et infra communal (IRIS) y compris pour les DOM



**INSEE** Résultats du recensement de la population - 2006

**Chiffres clés** | **Tableaux détaillés** | **Données téléchargeables** | **Documentation** | **Aide**

**■ Résultats du recensement de la population**  
Le recensement de la population donne accès à de nombreuses données statistiques sur les caractéristiques et la localisation des personnes et des logements.  
Ses résultats sont proposés sous des formes variées, qui répondent à différents besoins : chiffres clés pour des statistiques de base, tableaux détaillés pour aller plus loin, données téléchargeables pour les besoins plus spécifiques.  
Sélectionnez le type de produit adapté à vos besoins ou utilisez le formulaire de recherche situé à droite de cette page en indiquant une zone géographique sur laquelle vous souhaitez obtenir des résultats.

**:: Chiffres clés**  
Six fiches de tableaux et graphiques simples pour aller à l'essentiel.  
Disponibles pour chaque commune, pour les arrondissements municipaux de Paris, Lyon et Marseille, et pour les territoires standard constitués d'un ensemble de communes entières (arrondissements, départements, régions, zones d'emploi, unités urbaines...).

**:: Tableaux détaillés**  
Plus de 80 tableaux disponibles, à partir de 2 000 habitants, pour les communes, les arrondissements municipaux de Paris, Lyon et Marseille, et les territoires standard constitués d'un ensemble de communes entières (arrondissements, départements, régions, zones d'emploi, unités urbaines...).

**:: Données téléchargeables**  
Des bases de tableaux pour procéder aux regroupements et calculs souhaités.  
Des fichiers détail rendus anonymes pour réaliser ses propres tableaux.

**:: Actualités**  
Les bases de données infra-communales sont maintenant disponibles. Elles complètent la rubrique « Données téléchargeables ».  
17 décembre 2009

**:: Liens**  
▣ **Les recensements de population**  
▣ **Les populations légales**  
▣ **Données locales**  
▣ Les résultats des années précédentes  
▣ **Les résultats du recensement de 1999**

**:: Recherche rapide sur les chiffres clés et les tableaux détaillés**  
Saisissez le libellé ou le code d'une zone géographique :  
 **Aide**  
Vous pouvez sélectionner un thème :  
Tous les thèmes  
**Rechercher**

Version 2006.3

[Lettre d'information](#) | [Plan du site](#) | [Contacter l'Insee](#) | [Mentions légales et crédits](#)

Intranet local

# Statistiques DOM-COM

## État de la diffusion des statistiques sur les DOM : des publications nationales...1/3

- Publication papier : les tableaux de l'économie française (2010);
- Sur 88 fiches thématiques, 49 présentent un traitement complet pour chacun des DOM (56%)

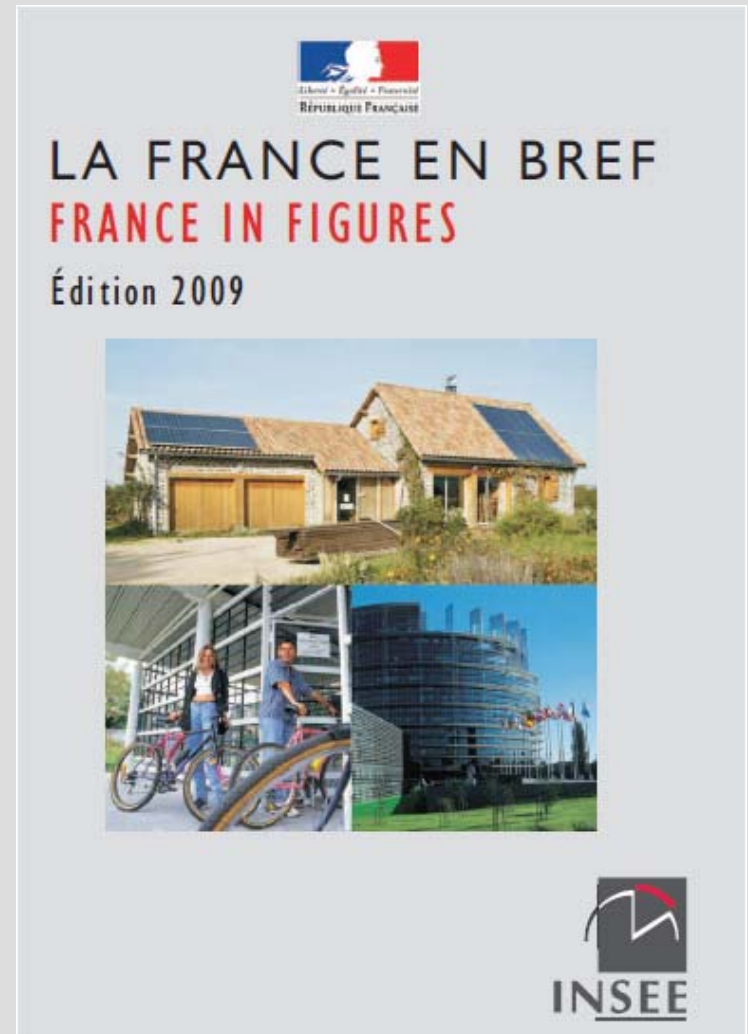




# Statistiques DOM-COM

## État de la diffusion des statistiques sur les DOM : des publications nationales...2/3

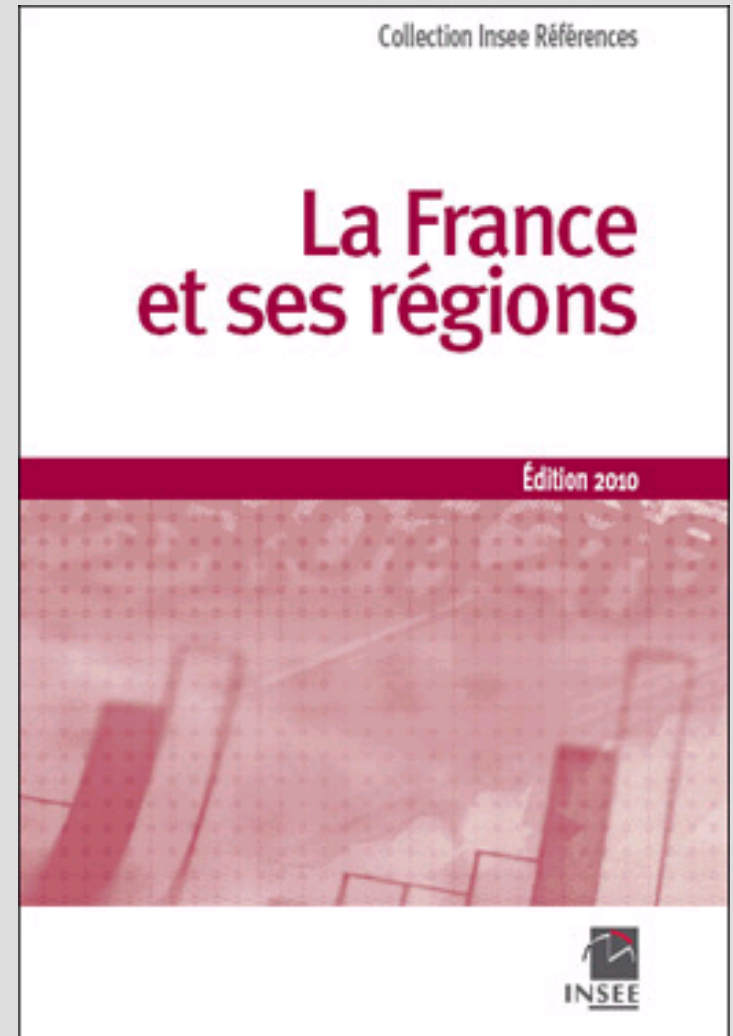
- Publication papier : la France en bref (2009)
- dix chapitres sur douze comportent un traitement complet des DOM (83%);



# Statistiques DOM-COM

## État de la diffusion des statistiques sur les DOM : des publications nationales...3/3

- Publication papier : la France et ses régions (2010)
- Sur 6 dossiers thématiques, 2 présentent un traitement complet pour chacun des DOM (33%);
- Sur 88 fiches thématiques, 57 présentent un traitement complet pour chacun des DOM (65%).

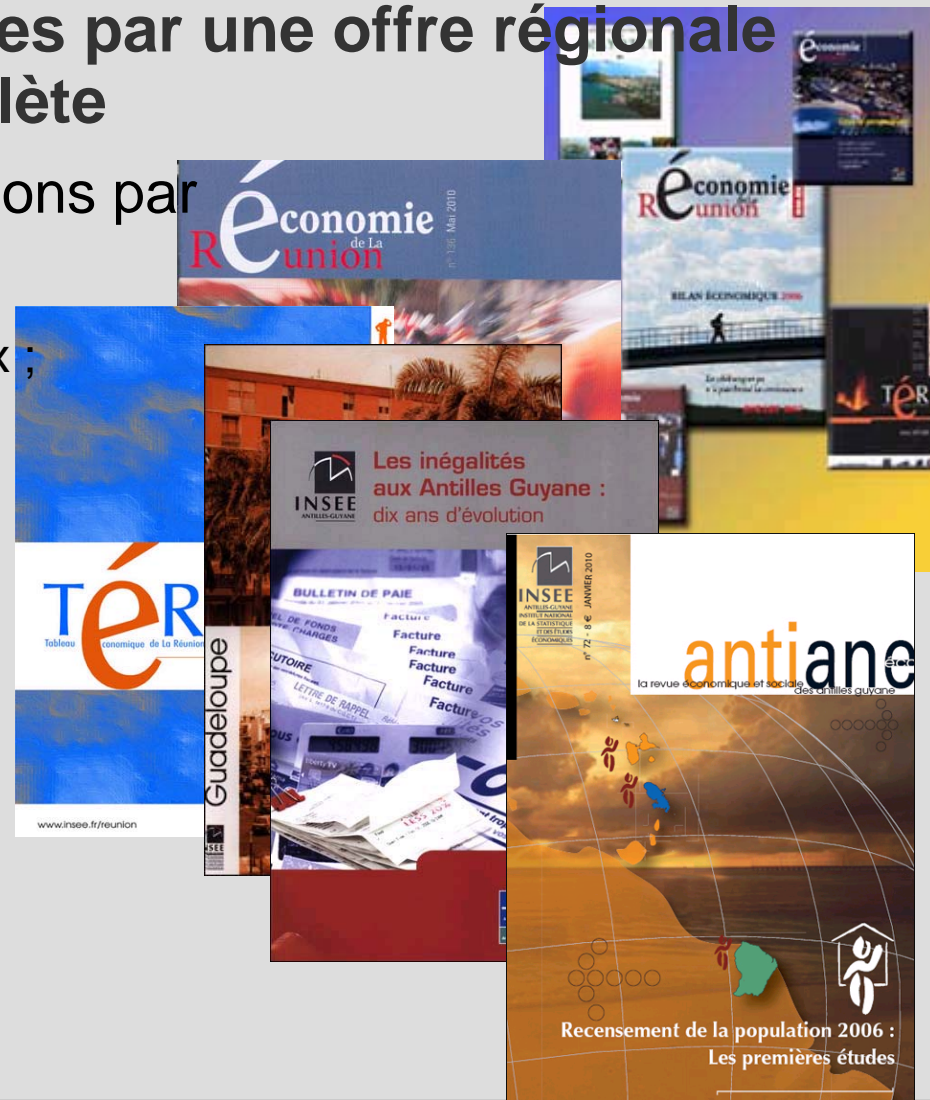


# Statistiques DOM-COM

État de la diffusion des statistiques sur les DOM : des publications nationales...enrichies par une offre régionale très complète

- DIRAG/DIROI : plus de 70 publications par an :


- Tableaux Économiques Régionaux ;
- Année Économique et Sociale;
- AntianÉco;
- AntianÉchos;
- Premiers Résultats;
- Cahiers Antilles-Guyane ;
- Comptes Économiques définitifs;
- Les dossiers régionaux ;
- CÉROM;



# Statistiques DOM-COM

## Évolution des statistiques pour Mayotte

- Dès la demande de « rupéisation » de Mayotte (1er trimestre 2011) nécessité de fournir des estimations détaillées de population ainsi que la rétopolation sur les années 2007, 2008, 2009 pour chômage , PIB;
- PIB 2008 pour septembre 2010;
- Prochain recensement en 2012 exhaustif (<> DOM);
- Reconduction de l'enquête emploi : 2009 puis envisagée pour 2013;
- Enquêtes en cours : Fréquentation hôtelière, flux touristiques, IPC ;
- Montée en charge progressive avec de nouvelles enquêtes : **BDF** Q4 2010 **IVQ** Q4 2012/Q1 2013 **Logement** Q4 2012/Q1 2013;
- Prise en charge progressive par l'Insee de l'état-civil et du fichier électoral en 2011



# Statistiques DOM-COM

**Merci**

