

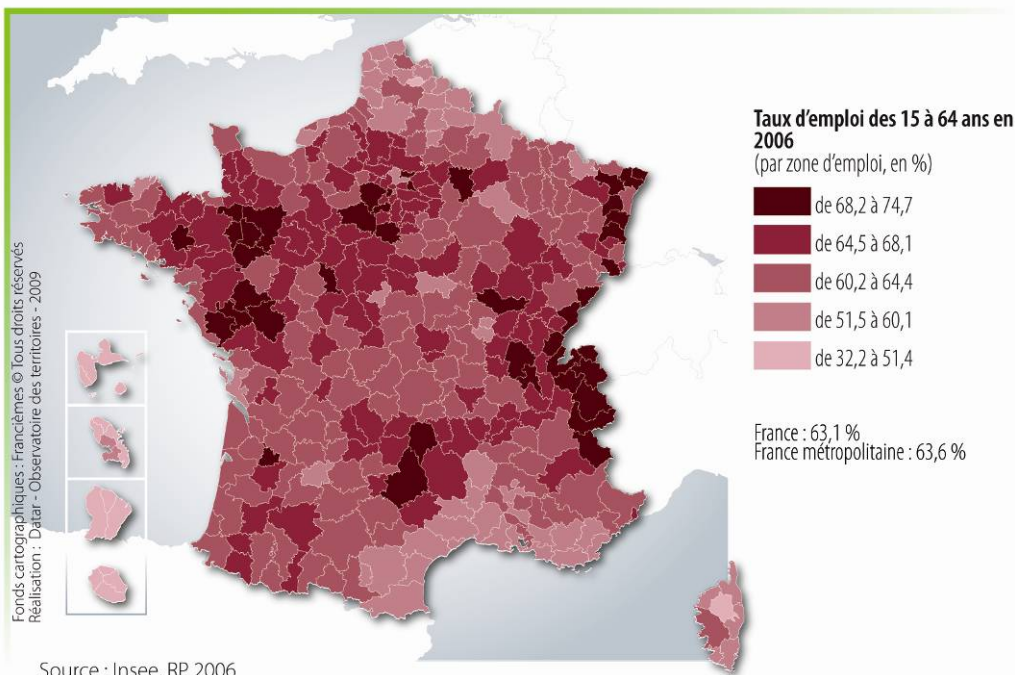
Des indicateurs du développement durable pour les territoires

Groupe de travail DATAR –MEDDM/SOeS-Cemagref

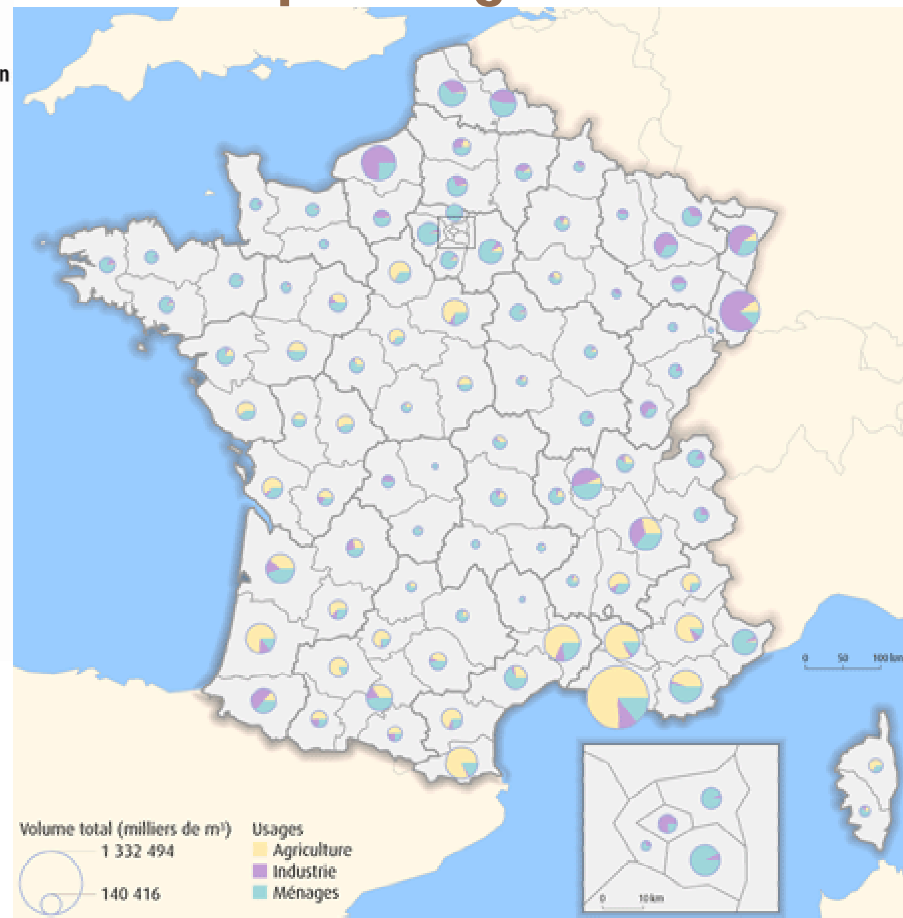
- **Odile Bovar DATAR-Observatoire des territoires**

La question des périmètres et des comparaisons : 2 exemples

Carte du taux d'emploi



Carte des prélèvements en eau par usage



L'interprétation

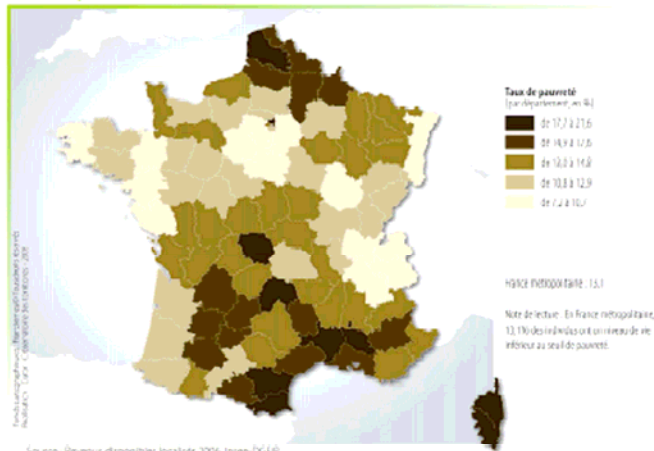
Le taux de pauvreté en 2006

par département

Le taux de pauvreté est de 13,1 % en France métropolitaine en 2006. Après avoir diminué entre 1996 et 2004, il ne se réduit plus et atteint 13,4 % en 2007 selon les derniers résultats publiés.

En 2006, le taux de pauvreté varie du simple au triple selon les départements, de 7,2 % dans les Yvelines, à 21,6 % en Seine-Saint-Denis. Au-delà de ces extrêmes, deux espaces particulièrement marqués par la pauvreté se distinguent, respectivement dans le nord et le sud du pays. Ces disparités s'expliquent essentiellement par les structures sociales et familiales. La pauvreté est très présente dans certains départements très urbanisés, mais aussi dans les espaces ruraux des départements les moins urbanisés.

Taux de pauvreté en 2006



■ Définition

Le taux de pauvreté est la proportion d'individus appartenant à des ménages dont le niveau de vie, c'est-à-dire le revenu disponible (après transferts, impôts et prestations sociales) par unité de consommation (UC), est inférieur au seuil de 60 % de la médiane du revenu disponible par UC de l'ensemble de la population. En 2006, ce seuil est de 876 euros par mois en France.

Définition

Pertinence

Limites et précautions

Analyse

Résultat au regard de l'enjeu de développement durable

Disparités territoriales

Données complémentaires

Pour en savoir plus

Source

Echelon territorial, couverture

Echelle temporelle

Méthodologie de l'indicateur

Principaux objectifs nationaux

Autres indicateurs liés

Liens

Bibliographie

Une mise à disposition pour le grand public

- ❑ Mise en ligne progressive d'une quarantaine d'indicateurs en parallèle sur le site de l'Observatoire des territoires et sur celui du SOeS
- ❑ Des prolongements à venir
 - Des données territorialisées sur des thèmes encore peu couverts
 - Un besoin d'études innovantes pour affiner l'approche territoriale
- ❑ Objectifs à terme : une meilleure intégration du DD dans les analyses des territoires

www.territoires.gouv.fr

www.statistiques.developpement-durable.gouv.fr



Premier ministre

Ministère de l'espace rural
et de l'aménagement du territoire

Datar

CESE CNIS 20 janvier 2010 Observatoire des
territoires