

**Suivi des avis 2012
Intercommission**

Environnement, développement durable et Territoires

Les indicateurs territoriaux de développement durable -16 novembre 2011

Présidents : Guy Paillot et Jean-Marie Vanlerenberghe

Rapporteurs : Brigitte Belloc, Claire Plateau, Sylvie Marchand et Sylvain Moreau

1. Le Conseil encourage la statistique publique à poursuivre, en concertation avec les utilisateurs, la **publication sur internet d'indicateurs territoriaux de développement durable** mis à jour régulièrement, sous forme d'un **référentiel** couvrant l'ensemble du territoire.

Il demande que ce référentiel mette en valeur **un nombre limité d'indicateurs phares, intelligibles** par un public large, et éclairant les trois piliers de manière équilibrée.

Il souhaite que l'incorporation à ce référentiel d'indicateurs **représentatifs d'enjeux croisés** des différents axes du développement durable, soit étudiée.

Il insiste sur l'importance de la **documentation et de l'accompagnement pédagogique** de ces indicateurs.


Il souhaite, parallèlement, que le dialogue avec les acteurs locaux permette de définir des indicateurs complémentaires, **mobilisables localement** en fonction des enjeux de chaque territoire.

Il demande à la statistique publique de veiller à **l'homogénéité des concepts et à la comparabilité** des résultats aux différents niveaux géographiques, des territoires locaux à l'Europe, autant que les contraintes de disponibilité des données le permettent.


Description de l'opération	Mise à jour régulière d'un référentiel d'indicateurs territoriaux de développement durable, avec accompagnement pédagogique et dialogue avec les utilisateurs.
Service(s) responsables du suivi	Insee DAR-SoeS
Réalisée, en cours, ou non ?	En cours 
Commentaire sur l'état d'avancement. Si non réalisée, pourquoi ?	Mise à jour complète du jeu d'indicateurs livré en novembre 2011.
Date prévue des premiers résultats	Fin du 1er trimestre 2013

2. Le Conseil veillera à ce que soit étudiée, en relation avec les utilisateurs, la prise en compte dans ces indicateurs des **compléments** attendus, notamment dans les domaines suivants :

- l'intensité du **lien social**,
- la **gouvernance**,
- le **contexte financier**, sujet sur lequel sont notamment attendues des suites au rapport du Cnis sur les dépenses territoriales de l'État en région,
- le **savoir et la culture**,
- le traitement des **déchets** (coût, mode),
- l'**espace littoral et aux bassins versants**,
- la part et l'évolution des **emplois verts**,
- la **biodiversité**,
- la **population présente** à un moment donné sur un territoire.


Description de l'opération	Réflexion sur les compléments attendus en matière d'ITDD
Service(s) responsables du suivi	Insee DAR-SoeS
Réalisée, en cours, ou non ?	Non 
Commentaire sur l'état d'avancement. Si non réalisée, pourquoi ?	La réflexion sera menée dans le cadre de la commission de concertation sur les indicateurs de la future stratégie 2014.
Date prévue des premiers résultats	

3. Le Conseil demande que la statistique publique définisse les outils de mesure sur la **consommation de l'espace** à différentes échelles géographiques qui soient une référence partagée par les acteurs locaux.

Description de l'opération	Définition des outils de mesure de la consommation de l'espace
Service(s) responsables du suivi	SoeS-Insee
Réalisée, en cours, ou non ?	En cours 
Commentaire sur l'état d'avancement. Si non réalisée, pourquoi ?	Cette question est à l'ordre du jour de la commission Territoires de novembre 2012

4. Le Conseil estime les sujets abordés par nombre d'enquêtes, comme les enquêtes nationales « Emploi », « Logement », « Transport » et « Budget des familles », la future enquête sur les performances énergétiques des logements..., voire d'autres enquêtes, nécessiteraient une déclinaison à l'échelle régionale, départementale ou infra, pour guider les politiques publiques à ces niveaux.

Il recommande pour cela au service statistique public de **développer une méthodologie innovante**, à moindre coût, qui permette de faire des estimations en combinant les enquêtes et les sources administratives.

Description de l'opération	Déclinaison à des échelles régionales ou infra-régionales des résultats d'enquêtes nationales, à moindre coût.
Service(s) responsables du suivi	Soes-Insee
Réalisée, en cours, ou non ?	En cours 
Commentaire sur l'état d'avancement. Si non réalisée, pourquoi ?	Lancement d'un investissement sur la précarité énergétique à l'échelle territoriale (dépenses contraintes de logement et de transport rapportées au revenu). Production de la donnée : maille communale pour le logement et par carreaux infra-communaux pour les transports. Diffusion de la donnée : espaces supra-communaux pertinents (Scots, aires urbaines...)